




Условные обозначения:

-  граница существующего земельного участка
-  граница образуемого земельного участка
-  образованная характерная точка границы

М 1:1000

Система координат: МСК-22

Система высот: Балтийская

| Изм. | Кол.уч. | Лист | № док. | Подпись | Дата |
|-------------|---------|------|--------|---------------|------|
| | | | | | |
| директор | | | | Литвинов В.Г. | |
| кад. инжен. | | | | Сафарова Е.А. | |

| | | |
|--|------|-----------------|
| 49-16 | | |
| Проект планировки и межевания территории линейного объекта "Строительство тепловой сети, сети циркуляции горячего водоснабжения от прямого и обратного коллектора Южной тепловой станции до тепловой камеры ТК-2-5 в г. Рубцовск | | |
| Стадия | Лист | Листов |
| + | 1 | +1 |
| Чертеж планировки и межевания территории | | ООО "ГИС-техно" |
| масштаб 1:1000 | | г.Барнаул |