

Ведомость рабочих чертежей основного комплекта "ПОЗУ"

Лист	Наименование	Примечание
1	Общие данные	
2	План границ земельного участка	
3	Разбивочный план	
4	План покрытий и благоустройства	
5	Конструкция покрытий А-1; Б-1	
6	План расстановки малых форм архитектуры	

Ведомость ссылочных и прилагаемых документов

Обозначение	Наименование	Примечание
	<i>Ссылочные документы</i>	
320-44	Типовые элементы внешнего благоустройства	
ГОСТ 6665-91	Камни бортовые бетонные	
	<i>Прилагаемые документы</i>	
	Конструкции асфальтобетонных покрытий А-1; Б-1	

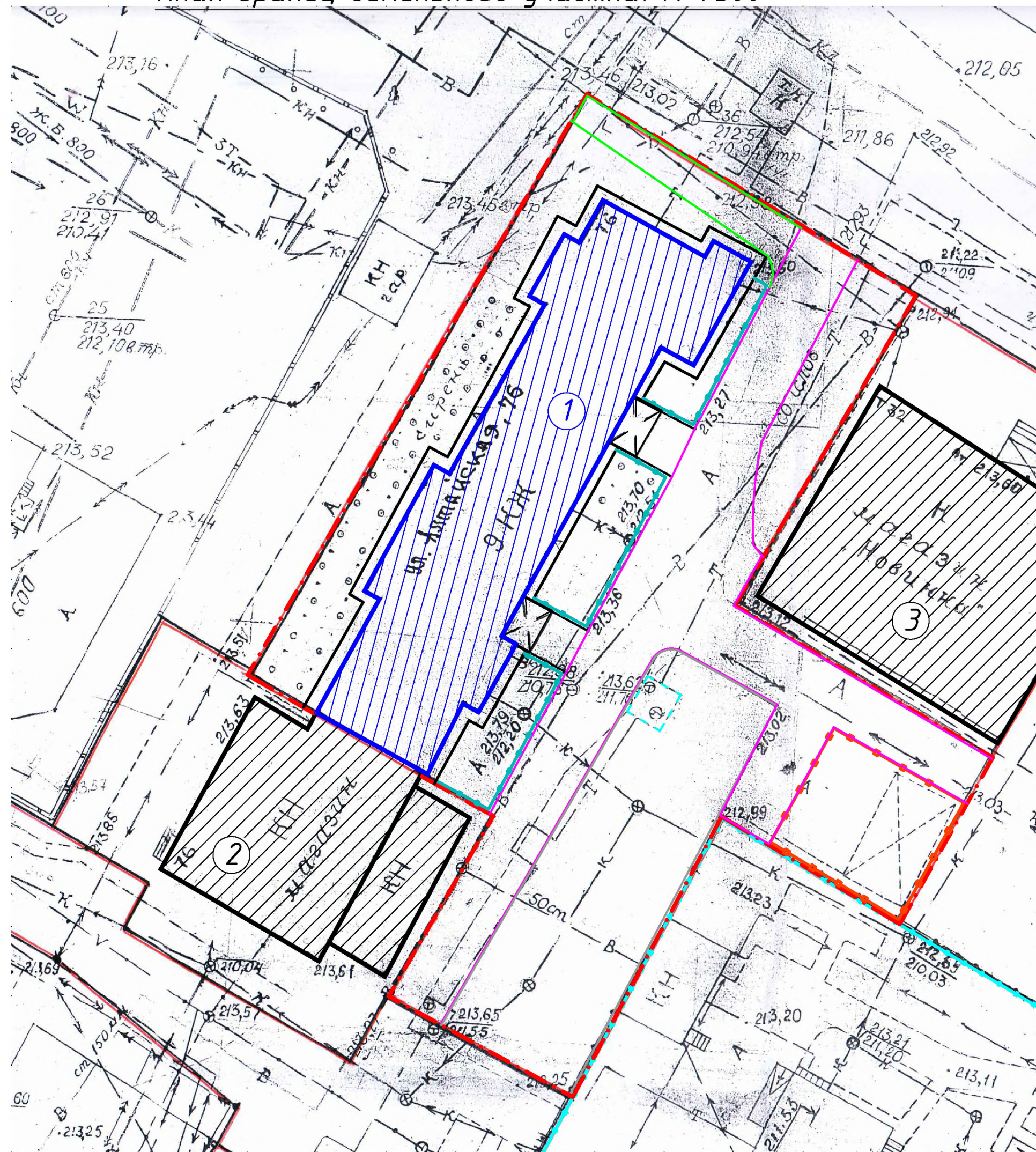
Проект выполнен в соответствии с действующими нормами и правилами и предусматривает мероприятия, обеспечивающие безопасную для жизни и здоровья людей эксплуатацию объекта при соблюдении предусмотренных рабочими чертежами мероприятий.

Объемы работ

№ п.п.	Наименование работ	Кол-во	Примечание
1	Демонтаж старого асфальто-бетонного покрытия с планировкой внутридворового проезда	752	кв.м.
2	Демонтаж старого бортового ограждения из бетонного камня БР100.30.15 ГОСТ6665-91	180,9	п.м.
3	Устройство выравнивающего покрытия проезда А-1: - выравнивающий слой из асфальтобетона плотного из горячей мелкозернистой щебеночной смеси ГОСТ 9128-2009- нср.=60мм.	752	кв.м.
4	Установка бортового ограждения из бетонного камня БР100.30.15 ГОСТ6665-91	311	п.м.
5	Устройство нового покрытия А-2 - основание из песка по ГОСТ 8736-2009 - 50мм.	3,85	куб.м.
	- основание из щебня фракционированного, уложенного по способу заклинки по ГОСТ 8267-2009 - 100мм.	7,7	куб.м.
	- покрытие из асфальтобетона мелкозернистого тип В 2-ой марки ГОСТ 9128-2009 - 40мм.	77	кв.м.
6	Установка бортового ограждения из бетонного камня по периметру дорожек БР100.20.8 ГОСТ6665-91	45	п.м.
7	Устройство покрытия Р-1: - основание из песка по ГОСТ 8736-85 - 50мм.	8,23	куб.м.
	- основание из щебня, по ГОСТ 8267-82 - 80мм.	13,168	куб.м.
	- покрытие из резиновой плитки - 40мм.	164,6	кв.м.
8	Устройство покрытия Щ: - основание из щебня фракционированного, уложенного по способу заклинки по ГОСТ 8267-2009 - 100мм.	51,3	куб.м.

Изм.	Кол.уч	Лист	№ док	Подпись	Дата					
						<i>Дизайн-проект благоустройства придомовой территории многоквартирного жилого дома №76 по улице Алтайской в городе Рубцовске, Алтайского края</i>				
						Инициативная группа граждан		Стадия РП	Лист 1	Листов
						Общие данные.			Рубцовск 2017 год	

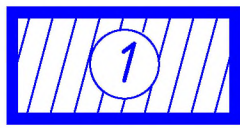









План границ земельного участка. М 1:500



Экспликация зданий и сооружений

Номер по ГП	Наименование	Этаж-ность	Площадь (кв.м.)		Строит. объем м ³
			застройки	общая	
1	Существующее здание многоквартирного жилого дома по ул Алтайская, 76	9	710,17		19174,6
2	Существующее пристроенное здание магазина	1			
3	Существующее смежное здание магазина	1			

Условные обозначения:

-  - Существующий многоквартирный жилой дом, придомовая территория которого благоустраивается
-  - Существующие, смежные здания и сооружения
-  - Граница земельного участка существующего многоквартирного жилого дома, придомовая территория которого благоустраивается
-  - Границы реконструируемых асфальто-бетонных проездов многоквартирного жилого дома
-  - Граница реконструируемых и проектируемых асфальто-бетонных покрытий дорожек и тротуаров
-  - Граница территории отсыпаемой щебнем
-  - Существующее металлическое ограждение
-  - Проектируемое металлическое ограждение детской площадки h=2,5 м
-  - Проектируемое металлическое ограждение h=0,5 м
-  - Железо-бетонная плита теплового узла

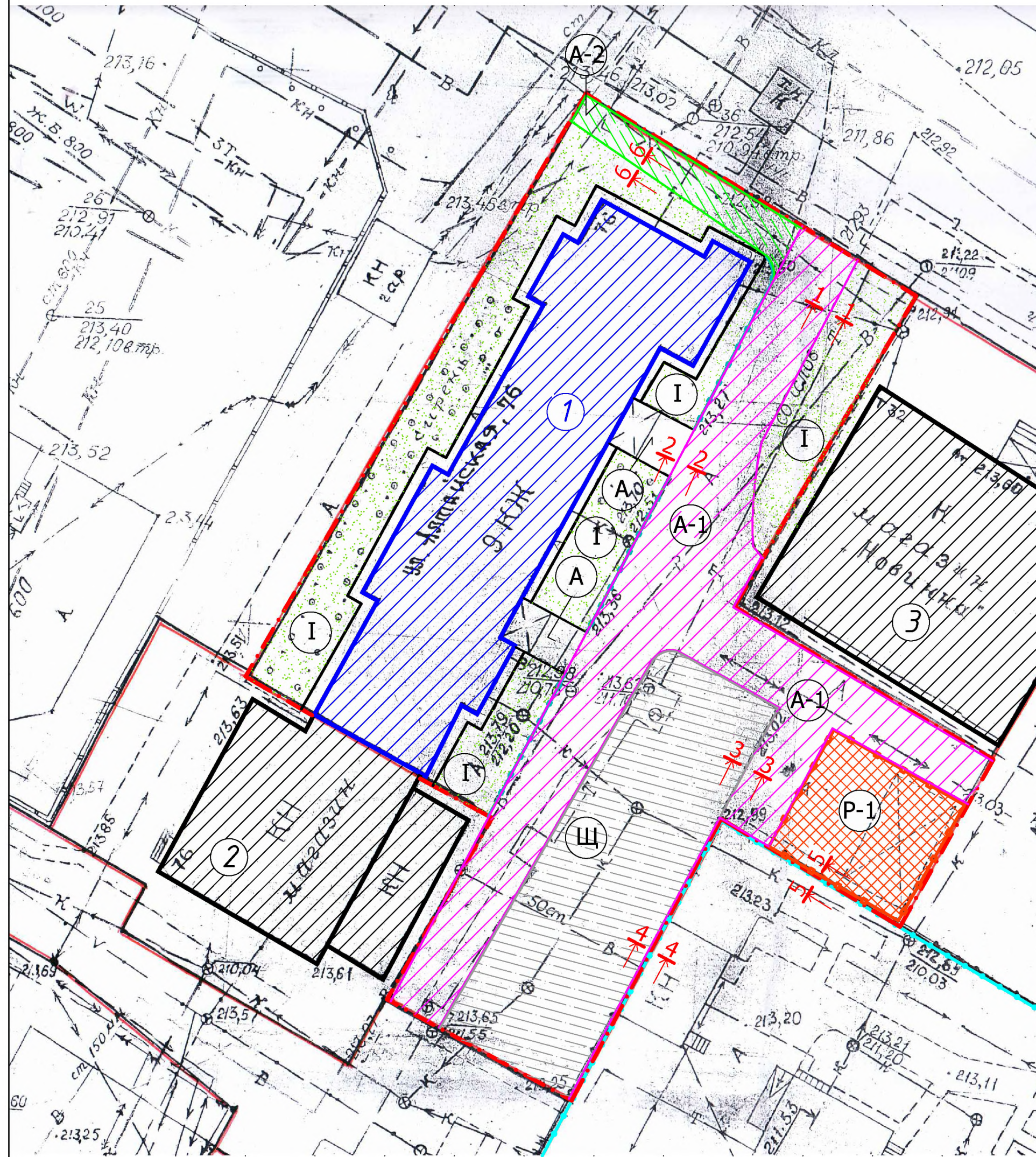
1. План границ земельного участка многоквартирного жилого дома (поз. 1), придомовая территория которого благоустраивается, разработан на основании ситуационного плана М 1:500, подготовленного комитетом по архитектуре и градостроительству Администрации города Рубцовска.
2. Земельный участок - площадью 3076,65 кв.м. стоит на кадастровом учете и имеет кадастровый номер.
3. Земельный участок многоквартирного жилого дома № 76 (поз. 1), по улице Алтайская, расположен в северной части города Рубцовска, в зоне Ж-1-4 (зоне многоэтажной жилой застройки) и ограничен:
 - с северной стороны - внутриквартальным проездом;
 - с восточной стороны, смежным земельным участком многоквартирного жилого дома № 32 по улице Тихвинской;
 - с юго-западной стороны, пристроенным зданием магазина;
 - с западной стороны, смежной территорией КНС;
 - с южной стороны, смежным земельным участком территории детского сада.
4. Все размеры на плане даны в метрах.

Изм.	Кол.уч	Лист	N док	Подпись	Дата	Инициативная группа граждан		
						Стадия	Лист	Листов
						РП	2	
						Рубцовск 2017 год		

Дизайн-проект благоустройства придомовой территории многоквартирного жилого дома №76 по улице Алтайской в городе Рубцовске, Алтайского края

План границ земельного участка многоквартирного жилого дома по ул. Алтайская 76.

План покрытий и благоустройства. М 1:500



Экспликация зданий и сооружений

Номер по ГП	Наименование	Этаж-ность	Площадь (кв.м.)		Строит. объем м ³
			застройки	общая	
1	Существующее здание многоквартирного жилого дома по ул Алтайская, 76	9	710,17		19174,6
2	Существующее пристроенное здание магазина	1			
3	Существующее смежное здание магазина	1			

Ведомость покрытий

Наименование	Тип покрытия	Площадь покрытия	Бортовое ограждение	
			тип	количество
Асфальто-бетонное внутридворовых проездов (выравнивающий слой)	A-1	752 м ²	БР100.30.15	157 п.м
Асфальто-бетонное тротуаров (новое покрытие)	A-2	77 м ²	БР100.20.8	45 п.м
Резиновое детской игровой площадки	P-1	164,6 м ²	БР100.20.8	53,2 п.м
Щебеночное придворовой площадки	Щ	513 м ²		
Существующее асфальто-бетонное подходов к подъездам	A	-		

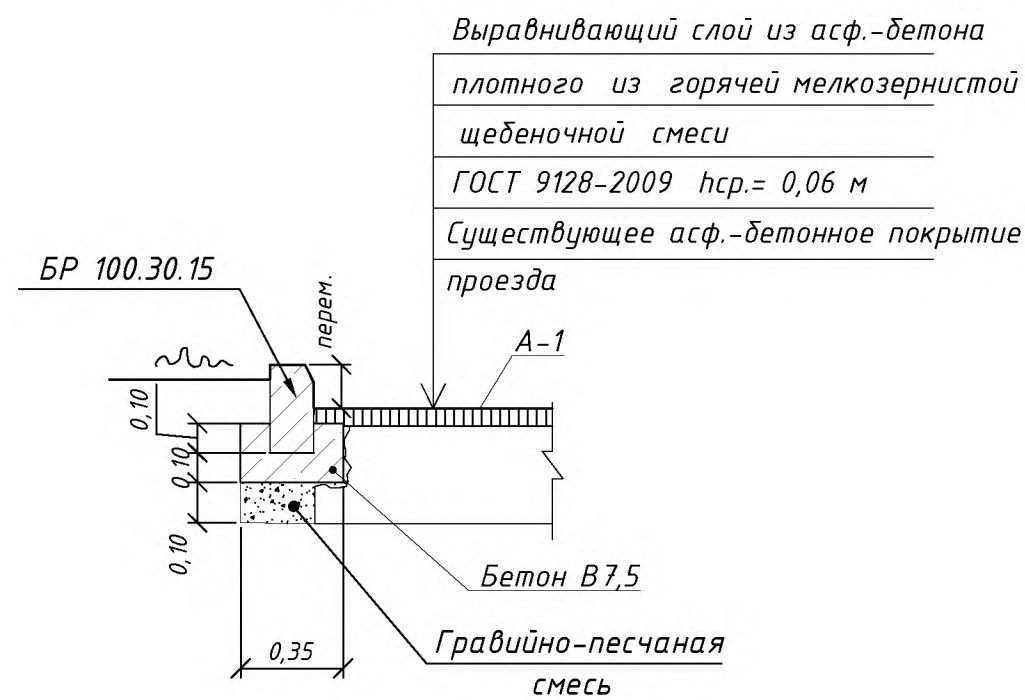
Ведомость озеленения

Номер по ГП	Наименование	Кол-во	Категория	Примечание
I	Газон обыкновенный	657,0 м ²	многолет	смесь трав

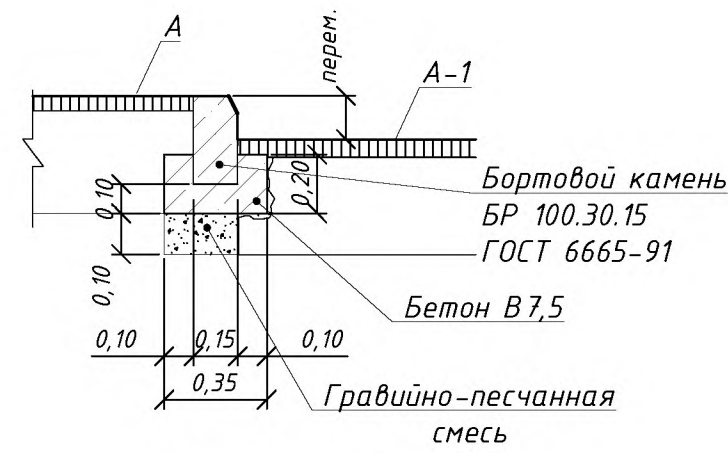
1. Работы по благоустройству территории выполнять в соответствии со СНиП III-10-75 "Правила производства и приемки работ. Благоустройство территории".

Дизайн-проект благоустройства придомовой территории многоквартирного жилого дома №76 по улице Алтайской в городе Рубцовске, Алтайского края					
Изм.	Кол.уч	Лист	№ док	Подпись	Дата
Инициативная группа граждан				Стадия	Лист
				РП	4
План покрытий и благоустройства.				Рубцовск 2017 год	

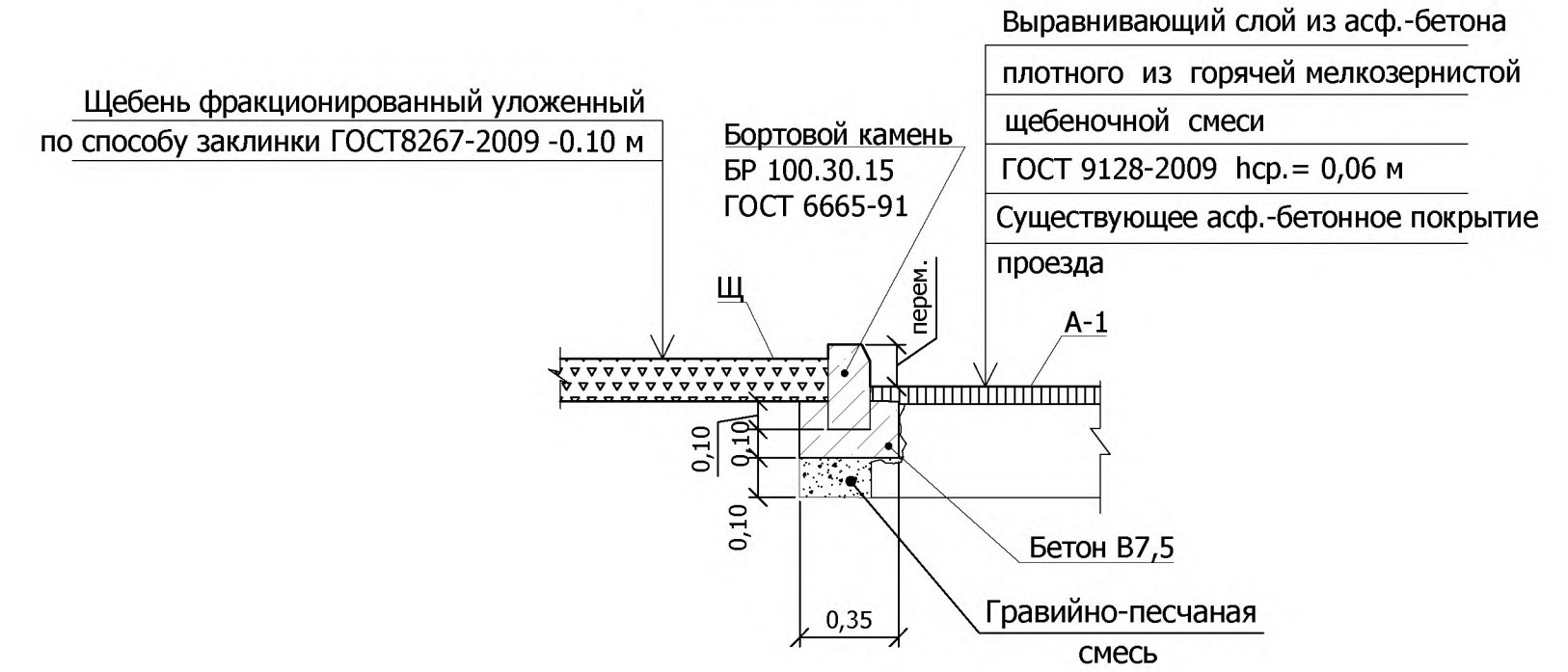
ТИП 1
 КОНСТРУКЦИЯ ПРОЕЗДОВ ИЗ АСФАЛЬТОБЕТОНА А-1
 Сечение 1-1



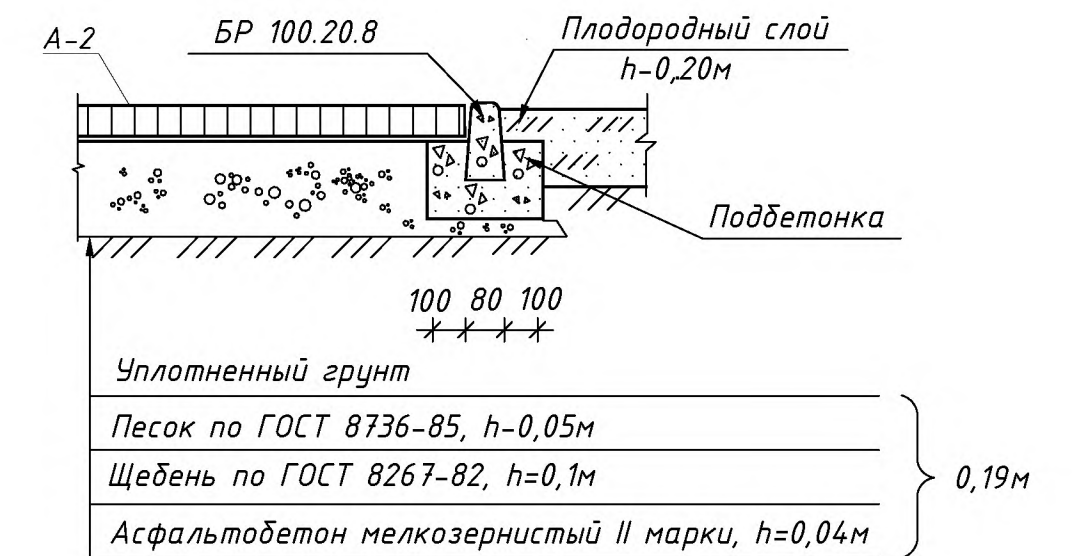
Сечение 2-2



Сечение 3-3

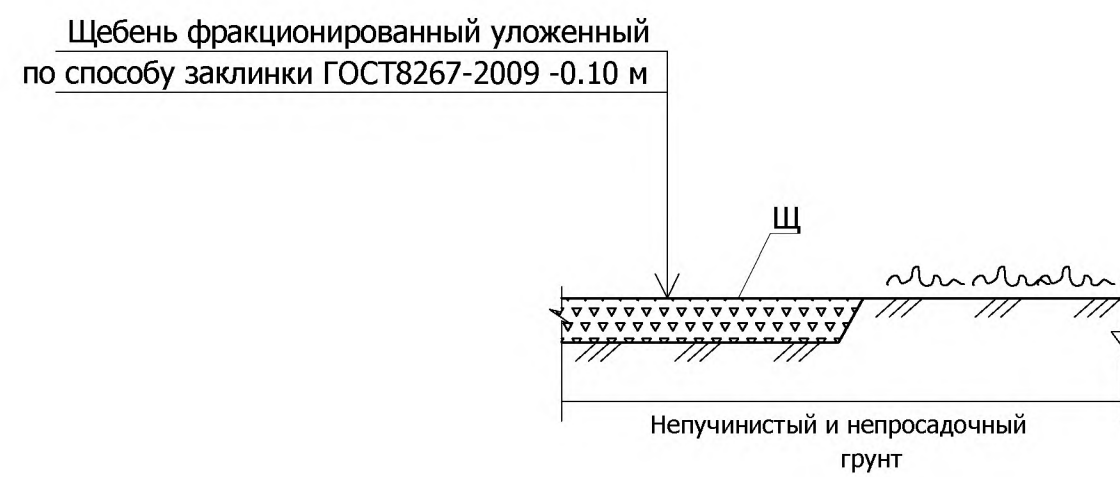


КОНСТРУКЦИЯ ТРОТУАРА И ПЛОЩАДОК С ПОКРЫТИЕМ А-2
 ИЗ ПЕСЧАНОГО АСФАЛЬТОБЕТОНА
 Сечение 6-6



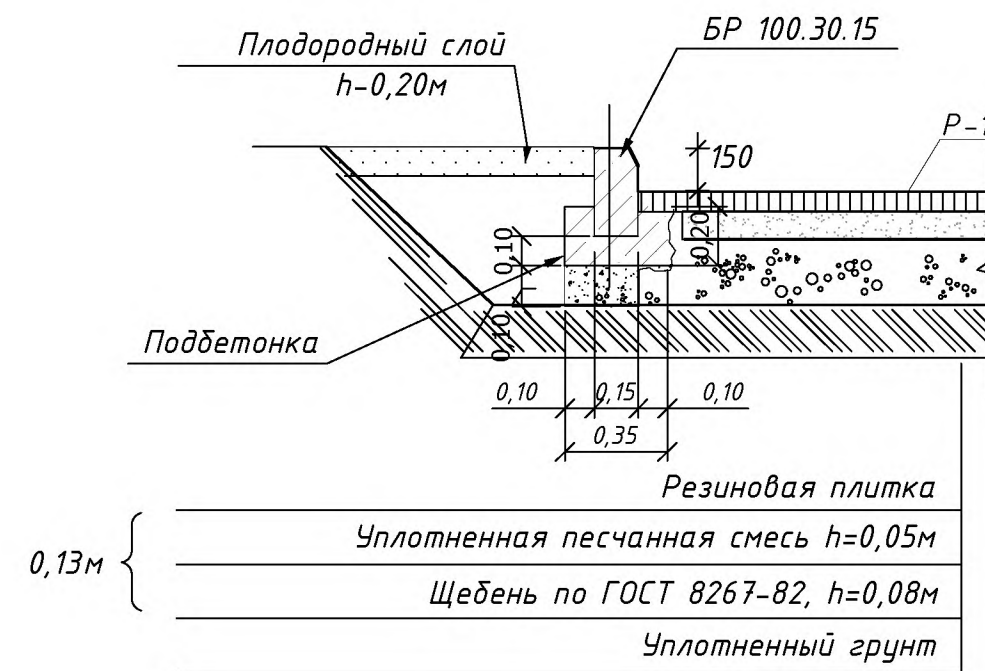
КОНСТРУКЦИЯ ПЛОЩАДКИ С ПОКРЫТИЕМ Щ

Сечение 4-4



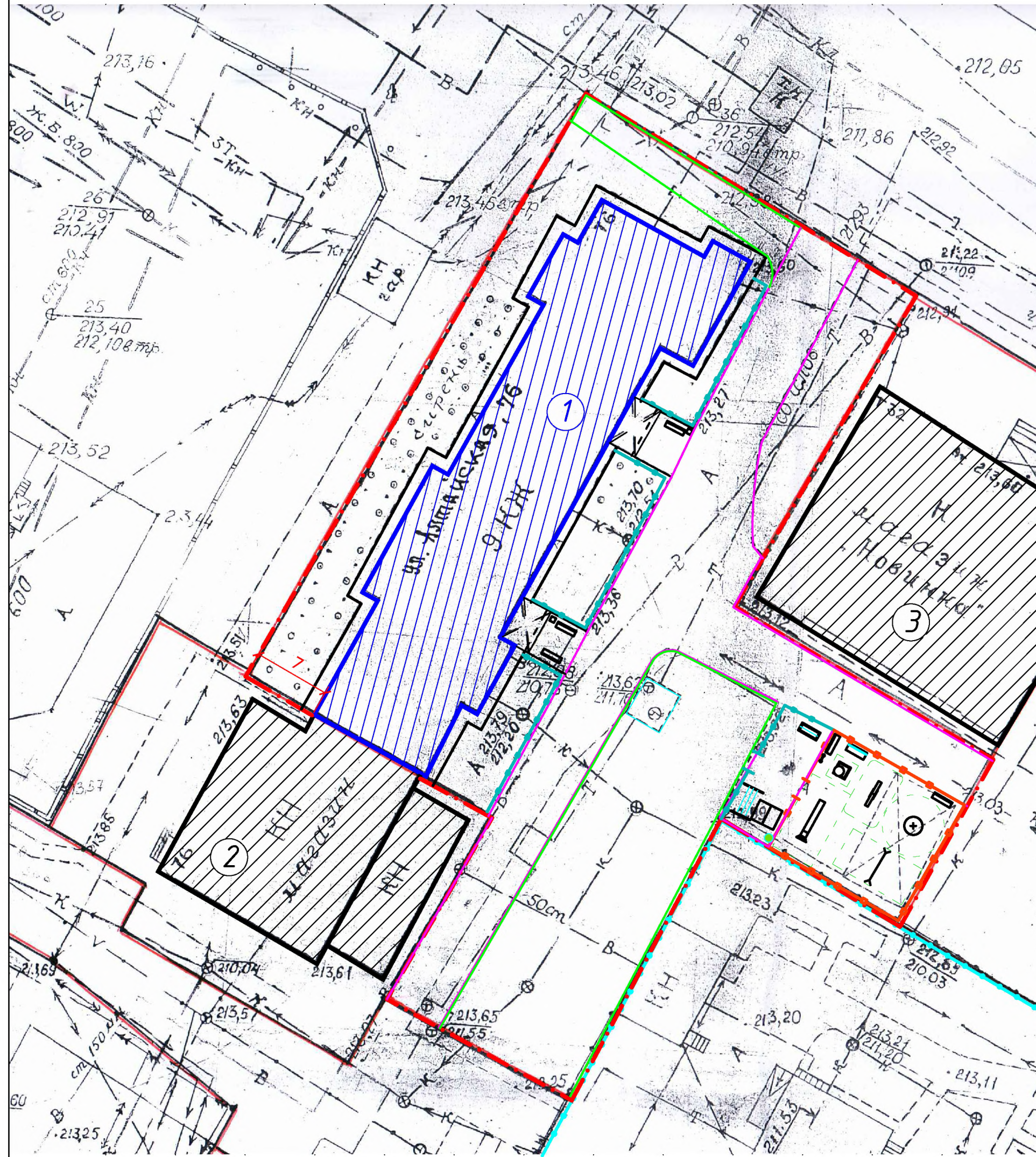
КОНСТРУКЦИЯ ДЕТСКОЙ ПЛОЩАДКИ С ПОКРЫТИЕМ Р-1
 ИЗ РЕЗИНОВОЙ ПЛИТКИ

Сечение 5-5









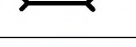









Изм.	Кол.уч.	Лист	И. док.	Подпись	Дата	Дизайн-проект благоустройства придомовой территории многоквартирного жилого дома №76 по улице Алтайской в городе Рубцовске, Алтайского края	Стадия	Лист	Листов
							Инициативная группа граждан	ПД	5
КОНСТРУКЦИЯ ПОКРЫТИЙ А-1, Б-1, Р-1.							Рубцовск 2017 год		

План расстановки малых форм архитектуры. М 1:500.



Ведомость малых архитектурных форм и переносных изделий

Поз.Обозначение	Наименование	Колич.	Примечания
		Ограждение h=1,80м	существующее
		Ограждение палисадников	
1		Ограждение газонное h=0,50м	6
2	ГОСТ 26633-2009	Фундаменты столбов ограждения Бетон В15, F75	8 Ved.=0,036м³ ΣV=1,44м³
		Ограждение детской площадки	
3		Ограждение, высотой 2,50м	44
4	ГОСТ 26633-2009	Фундаменты столбов ограждения Бетон В15, F75	40 Ved.=0,036м³ ΣV=1,44м³
		Малые формы	
5		Беседка (2,3x1,9м)	1 торговая сеть
6		Горка (h=2,78 м)	1 торговая сеть
7		Песочница "Божья коровка"	1 торговая сеть
8		Качалка-балансир	1 торговая сеть
9		Карусель круговая	1 торговая сеть
10		Качеля двойная	1 торговая сеть
11		Скамья детская "Крокодил"	1 торговая сеть
12		Информационный щит	1 торговая сеть
13		Урна	3 торговая сеть
14		Скамья парковая со спинкой	5 торговая сеть
15		Столб освещения	1 торговая сеть
16		Стойка для выдвигания	1 торговая сеть
17		Стойка для сушки белья	2 торговая сеть

Общий расход бетона класса В 7,5 на фундаменты малых форм - 1,17 м³.
Ямы для устройства фундаментов выполнять механизированным способом.
Установка малых форм показана условно, требуется корректировка на местности (по факту установки).

Изм.	Кол.ч	Лист	№ док	Подпись	Дата				
						Дизайн-проект благоустройства придомовой территории многоквартирного жилого дома №76 по улице Алтайской в городе Рубцовске, Алтайского края			
						Инициативная группа граждан	Стадия	Лист	Листов
							РП	6	
						План расстановки малых форм архитектуры	Рубцовск 2017 год		